

PERCORSI PARTECIPATIVI



Piano
Operativo
Comunale



Comune di
Calcinaia



**ATTIVITA' ED ESITI
DEL PERCORSO DI
INFORMAZIONE E
COINVOLGIMENTO**

Luglio 2023



Due percorsi partecipativi per un obiettivo comune



Piano Operativo Comunale



Spazi Pubblici Accessibili

a Calcinaia e Fornacette



Si conclude il 4 Luglio 2023.
I risultati verranno recepiti nel PO.

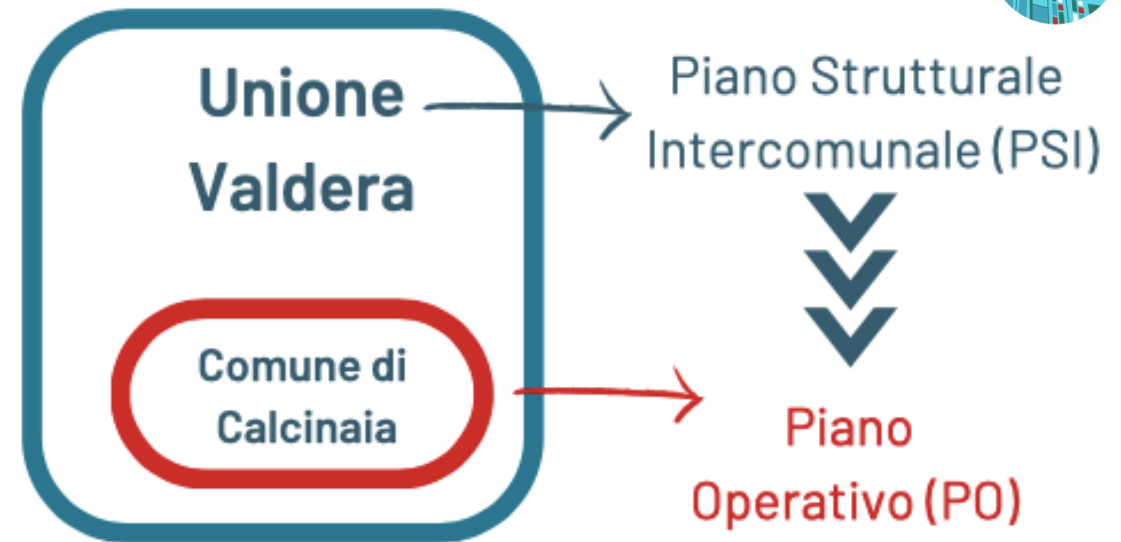
Prosegue oltre il 4 Luglio 2023.
I primi risultati potranno essere recepiti dal PO, gli altri ricadranno sul Programma Triennale Opere Pubbliche e Piano per l'Eliminazione della Barriere Architettoniche (PEBA).



Cos'è il Piano Operativo

E' un atto amministrativo attraverso il quale il Comune, **in modo partecipato**

- si dà le **regole per la gestione degli insediamenti**,
- stabilisce quali trasformazioni urbanistiche ed edilizie si possono realizzare negli insediamenti esistenti e nel territorio aperto e rurale
- Stabilisce quali aree diventeranno edificabili o soggette a recupero, riqualificazione e rigenerazione urbana.

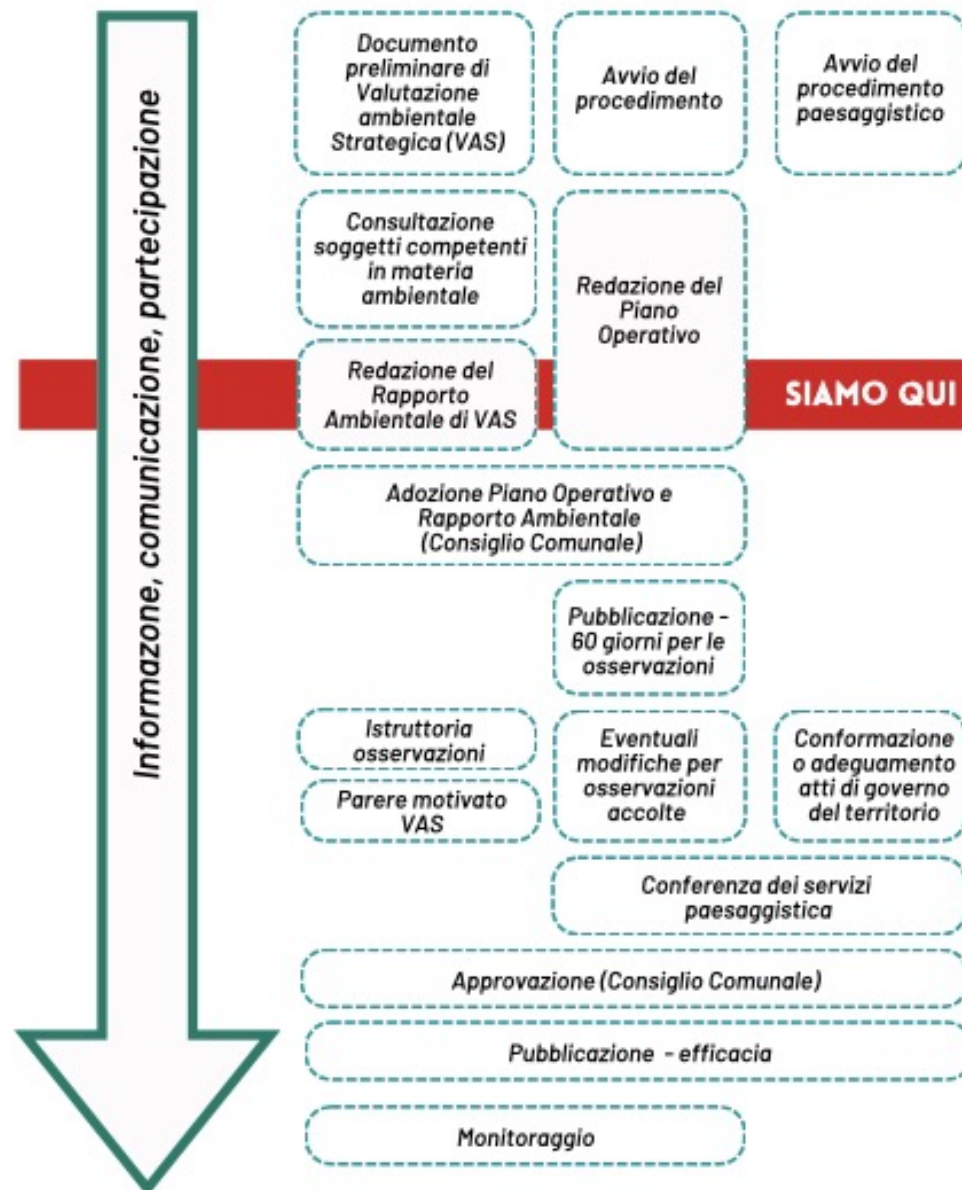


La redazione del Piano Operativo deve essere accompagnata dal coinvolgimento della comunità.

Iter di approvazione

E' complesso e risponde a diverse normative regionali e nazionali.

Deve essere accompagnato da attività di comunicazione e partecipazione.





Gli strumenti e le attività

PERCORSO PARTECIPATIVO



Piano Operativo Comunale



COSA C'È DA SAPERE

Questo documento presenta una sintesi degli obiettivi, dei contenuti e dell'iter amministrativo del Piano Operativo Comunale.

La redazione del Piano Operativo non è solo un percorso tecnico e amministrativo, anzi riguarda tutta la cittadinanza, perché le indicazioni che verranno elaborate in questa fase determineranno il futuro sviluppo del territorio e la qualità della vita di tutti, oggi ma soprattutto domani.

Per questo motivo il Comune promuove un percorso di coinvolgimento rivolto a residenti, lavoratori, associazioni di stampo ambientale, culturale o sportivo, bambini, ragazzi, giovani, adulti e anziani.

Se vuoi capire meglio quali sono i temi in gioco e come puoi contribuire, leggi le pagine che seguono.

Il documento introduttivo

The screenshot shows the official website of the Comune di Calcinaia. At the top, there is a search bar and navigation links for 'Il Comune', 'Uffici', 'Area Tematiche', 'Covid19 - Tutte le informazioni', and 'Amministrazione Trasparente'. Below the navigation is a large banner image of a river flowing through a green landscape. The main content area is titled 'Piano Operativo' and contains the following information:

- PERCORSO PARTECIPATIVO**
- IL GARANTE DELL'INFORMAZIONE E PARTECIPAZIONE**
- FORMAZIONE DEL NUOVO PIANO OPERATIVO DEL COMUNE DI CALCINAIA - LINEE DI INDIRIZZO**
- Delibera G.C. 82 DEL 8/7/2020
- allegato linee guida
- AVVIO DEL PROCEDIMENTO AI SENSI DELL'ART. 17 DELLA L.R.T. 65/2014 E CONTESTUALE VALUTAZIONE AMBIENTALE STRATEGICA (VAS) AI SENSI DELL'ART. 23 DELLA L.R.T. 10/2010**
- Delibera G.C. n. 113 del 18/09/2020
- PERCORSO PARTECIPATIVO: COME I CITTADINI POSSONO CONTRIBUIRE ALLA FORMAZIONE DEL PIANO OPERATIVO**
- Per comprendere meglio cos'è il Piano Operativo e in cosa consiste il percorso partecipativo si può leggere il Documento introduttivo al percorso
- Disponibile il calendario degli appuntamenti che riportiamo di seguito ed è riassunto anche in fondo a questa pagina.

On the right side of the page, there is a sidebar titled 'In questa pagina' with the following links:

- > Contributi al nuovo Piano Operativo
- > Delibera G.C. n. 113 del 18/09/2020

Il sito internet del Comune



Gli strumenti e le attività



**Il Piano Operativo del Comune
di Calcinaia: come posso
contribuire? Seminario iniziale**

**11 aprile 2023
17.30-19.00**



Incontro con i tecnici

**26 aprile 2023
10.00 12.00**



Gli strumenti e le attività



Laboratori
partecipativi
sul PO



Questionario
on line

2 Maggio 23 AREA A NORD DELL'ARNO
17.30-19.30 Calcinaia

3 Maggio 23 AREA A SUD DELL'ARNO
17.30-19.30 Fornacette

Aprile-Giugno 2023



Incontro iniziale 11 Aprile 2023



Gli esiti dell'incontro iniziale

Già dal primo incontro sono emersi alcuni temi significativi per i presenti, alcuni di stampo urbanistico - edilizio ed altri di tipo sociale:

- La gestione degli **insediamenti consolidati**
- L'inserimento degli **impianti da fonti rinnovabili e l'efficienza energetica**
- La disponibilità di **spazi di ritrovo** nelle frazioni
- Lo stato di **manutenzione** di alcune aree



Incontro con i tecnici 26 Aprile 2023



DAL PUNTO DI VISTA TECNICO...



... cosa ha funzionato e cosa no dell'attuale RU?
...cosa si può migliorare per il futuro?



Gli esiti dell'incontro con i tecnici

- Definizione delle **tempistiche di adozione e approvazione** del PO.
- Gestione dei **contributi inviati dai privati**.
- Disciplina degli interventi edilizi - **ampliamenti volumetrici**: è stata richiesta maggiore semplificazione nelle procedure.

Le carte di PO non sono in visione ai tecnici e ai cittadini fino al momento dell'adozione in Consiglio Comunale.



Gli esiti dell'incontro con i tecnici

- Motivazione della **non realizzazione delle previsioni relative alle aree di trasformazione**: gli interventi risultano non percorribili perché economicamente non vantaggiosi a causa della perequazione urbanistica e del vincolo numerico delle unità immobiliari. L'A.C. ha a cuore che questi interventi siano invece realizzati e sta studiando dei metodi per renderlo possibile.
- Complicazioni riguardo le **opere di urbanizzazione primaria**, ad es. fornitura idrica, acquedotto carente, derivazioni di fornitura costose che creano problematiche all'esecuzione degli interventi.
- Analisi di alcune **aree vincolate**: l'area del depuratore dismesso, le aree intorno alla ferrovia.



Gli esiti dell'incontro con i tecnici

- E' emersa forte la richiesta di poter procedere con interventi per il **miglioramento energetico**, come cappotti, pannelli solari etc, anche nelle aree centrali. L'Amministrazione si deve confrontare con norme complesse ed in continuo aggiornamento, ma ha la volontà di semplificare gli interventi il più possibile.
- Sono stati descritti alcuni **problemi legati alla viabilità** a Fornacette, che non risulta facilmente percorribile né attraversabile con i mezzi privati.



L'incontro con i cittadini a Calcinaia 2 Maggio 2023



L'incontro con i cittadini a Fornacette 3 Maggio 2023



DAL PUNTO DI VISTA DEI CITTADINI...



... cosa determina la qualità della vita a Calcinaia e Fornacette?
...cosa si può migliorare per il futuro?

Qualità dell'ambiente

Spazi aperti

- Parchi e aree verdi urbane
- Aree sportive

Socialità

- Offerta culturale e intrattenimento (cinema, teatri, spettacoli eccetera)
- Luoghi di aggregazione

Connessioni

- Mobilità e trasporti
- Connettività

Servizi privati

- assicurazioni, banche, professionisti, medici eccetera

Servizi pubblici

- scuole, uffici pubblici, servizi sanitari eccetera

Commercio

- negozi e centri commerciali

Cura della città

- strade, marciapiedi, piazze e luoghi pubblici

Sicurezza stradale

Sicurezza urbana

- assenza di criminalità

Sicurezza territoriale

- sismica, idraulica, idrogeologica

Altro...

Le lavagne degli incontri



Gli esiti dell'incontro

Connessioni: mobilità e trasporti

- Creare un'area di sosta specifica per i mezzi pesanti dei "padroncini" e per i caravan e roulotte che attualmente vengono lasciati in aree non idonee, come ad esempio nell'area del cimitero.
- Sarebbe utile un'area di sosta per camper che a Vicopisano sta funzionando come attrattore turistico.
- La vecchia ferrovia potrebbe essere sfruttata per ciclovie ma c'è il problema del ponte, la cui conversione a pista ciclabile costa molto.

Gli esiti dell'incontro

Spazi aperti – Parchi e aree verdi urbane

- Il **Bosco di Montecchio** è una grande risorsa che è di proprietà mista pubblico e privata, l'Amministrazione potrebbe interessarsi facendo, per esempio, dei percorsi fitness.
- Valorizzare il **percorso dalla collina di Montecchio fino al bosco delle Cerbaie**, bisognerebbe partire dai posti già belli esteticamente, un territorio va valorizzato per la bellezza che ha.
- Il **Lago del Marruco** è un'area privata in disuso per problemi economici e di gestione ed è stato abbandonato. Andrebbero studiati strumenti che favoriscano il suo riutilizzo e diano la possibilità di farci attività.
- La **Golena d'Arno** ha una valenza eccezionale assolutamente da valorizzare; è un'area demaniale che potrebbe essere utilizzata magari con strutture provvisorie. Potrebbe essere previsto qualcosa di sportivo con strumenti per attività fisica.
- Servirebbe fare una **revisione degli spazi verdi**, oggi ce ne sono tanti (forse troppi) difficili da mantenere: potrebbe essere opportuno mantenere molti spazi solo verdi senza attrezzature, solo con panchine che hanno bassi costi di manutenzione. Meglio fare un bel parco grande che tanti piccoli, anche attraverso la compensazione a distanza.

Gli esiti dell'incontro

Spazi aperti – Aree sportive

- **Valorizzazione le aree verdi è un aspetto importante anche per fare sport;** bisogna studiare percorsi vita e anche aree come la Golea per fare attività in bici o a piedi.
- Creare strutture che possano servire **sia per i percorsi scolastici che per quelli sportivi.** Per esempio fare spazi misti che magari al mattino possono essere di utilizzo scolastico e nel pomeriggio di uso culturale e/o sportivo.
- Progettare **strutture sportive polivalenti anche più piccole rispetto ad una sola più grande** che comunque viene sfruttata da una sola società, per favorire anche le piccole organizzazioni presenti sul territorio.

Gli esiti dell'incontro

Socialità: luoghi di aggregazione

- **Piazza Indipendenza** sembra un po' trascurata, anche la ghiaia non è la soluzione migliore per la pavimentazione e andrebbe studiata qualche altra possibilità per avere una maggiore possibilità di utilizzo.
- Considerando le stagioni calde e il cambiamento climatico, potrebbero essere previsti **spazi verdi con alberature**.
- Recupero del **magazzino comunale nella zona della Nave** che non è adatto a quello che viene fatto ma potrebbe essere utilizzato in altro modo e rigenerato per attività associative e di aggregazione.
- La **Golena d'Arno** deve essere preservata e resa fruibile per giochi e punti di aggregazione.
- Fare particolare attenzione alla cura dello **spazio per le persone anziane autonome che vivono da sole**, un'attenzione urbanistica per questo genere di persone che saranno sempre più numerose.
- Creare **spazi verdi di comunità pensando anche ai bisogni dei bambini e degli anziani**; attenzione alla condivisione dei bisogni, giochi, connessione internet e luoghi per socializzare.

Gli esiti dell'incontro

Socialità: offerta culturale e intrattenimento

- Seguire l'esempio di **Vicopisano** che ha valorizzato gli aspetti storico culturali, con percorsi turistici e culturali.
- Basterebbe poco per **valorizzare** **gli aspetti storici** che non sono considerati (fortificazioni, emergenze storiche, ecc.).
- Sarebbe interessante utilizzare la **carta del potenziale archeologico** per avere anche indicazioni sul potenziale del territorio.

Servizi pubblici

Attenzione particolare ai **servizi per gli anziani**; a Calcinaia esiste una casa di riposo per 18/20 anziani non autosufficienti però manca struttura per autosufficienti, possiamo copiare l'esempio della Danimarca in cui ci sono strutture per anziani con piccole abitazioni e area in comune come mensa, palestra, spazi aggregativi per valorizzare le attività e le competenze.

Gli esiti dell'incontro

Commercio

Fare un **Piano delle insegne** e dei dehors per migliorare gli spazi pubblici e migliorare la qualità della vita di chi ci abita.

Sicurezza urbana

Affrontare il tema della sicurezza con particolare riferimento alla **sicurezza sul lavoro**; molti interventi sono fatti fuori dalle regole, pensare alla facilitazione della sicurezza.

Sicurezza territoriale (sismica, idraulica, idrogeologica)

Affrontare il tema della sicurezza relativa alle antenne attraverso al redazione di un **Piano delle antenne** per evitare inquinamento elettromagnetico.

Altri temi

- Affrontare il problema delle **casette di legno**, utilizzate come ripostigli. che stanno proliferando e che sono presenti in molti giardini del territorio comunale dando un'idea di disordine anche urbanistico.
- Altro tema di tipo urbanistico su cui mettere l'attenzione è la questione dell'**ampliamento una tantum** del 25% degli immobili; potrebbe essere rivisto perché se l'ampliamento costa più del nuovo non è conveniente.
- Nel Piano vigente non sono stati realizzati gli **alloggi di edilizia residenziale pubblica** previsti. Ci sono persone che ne avrebbero bisogno.
- Valutare la possibilità **di prevedere una zona filtro che possa essere utilizzata per riordinare le zone industriali**, c'è l'esigenza magari di avere qualche decina di metri per schermare gli insediamenti produttivi.

Gli esiti dell'incontro

Considerazioni generali

- E' importante la cura a tutto tondo di Fornacette. La cura estetica di tutto perché si vive in spazi pubblici che vanno curati come si cura la propria casa. Individuiamo gli elementi che possono essere migliorati.
- Fornacette è ferita da una serie di fratture: la Tosco Romagnola che è pericolosa ed è un problema intercomunale; il canale emissario crea delle fratture e delle barriere; la ferrovia, che genera disagio per chi abita vicino. Sarebbe importante **limitare queste fratture.**

Spazi aperti – Parchi e aree verdi urbane

- Il **velodromo** è dismesso. Adesso c'è il museo della bicicletta ma è un punto da valorizzare che trovi una destinazione.
- Il **bocciodromo** è dismesso e non lo usa nessuno. Anch'esso è all'aperto e bisognerebbe valorizzarlo con qualche servizio. Ora è anche pericoloso perché ci sono dei ferri che sbucano, quindi, va messo in sicurezza.
- **Orti sociali**: non si possono mettere le canne dei pomodori più alte di 2 metri, invece, sarebbe utile poter superare questa altezza.
- Mancano gli **sgambatoi** per i cani (è molto bello quello che c'è a Ponsacco). Bisognerebbe trovare un'area disponibile che non sia troppo periferica e vicino alla gola.

Socialità

- Recupero e riqualificazione del **centro storico di Fornacette** per offrire spazi ai giovani e trovare spazi di aggregazione.
- Siamo in un comune piccolo ma dobbiamo **rimettere al centro la socialità, soprattutto per i ragazzi** che hanno bisogno di incontrarsi e praticare sport

Fornacette e area a sud dell'Arno

Qualità dell'ambiente e cura della città

- **Maggiore cura della città da parte dei cittadini.** Si ama la città ma la si tratta male. La città deve essere un bene comune.
- Sarebbe importante elaborare il **Piano delle Insegne** per rendere il territorio più armonico
- La **spazzatrice** passa poco, ci sono le auto in sosta che non ne consentono il passaggio. Le strade, quindi, sono sporche (potremmo pensare alla rimozione coatta delle auto che sostano nei giorni programmati di pulizia)

Gli esiti dell'incontro Connessioni Mobilità e trasporti

- **Navette e trasporti pubblici** adeguati;
- L'accesso al centro per le persone più anziane è difficile. Bisognerebbe dare vita a **servizi «a domanda»** (di tipo associativo);
- Sarebbe opportuno **collegare, con una pista ciclabile, Pardossi a Fornacette.** Questo gioverebbe sia al commercio che ai bambini.

Fornacette e area a sud dell'Arno

Gli esiti dell'incontro

Sicurezza stradale

- La **Tosco Romagnola**, in alcuni momenti della giornata, è invivibile dal traffico ed è pericolosissimo attraversarla. La Tosco Romagnola divide il paese. **C'è una pista ciclo pedonale che però va risistemata** (via Pascoli, Farmacia Coletti) perché ci sono cresciuti gli alberi e le gramigne. Si potrebbe crearne un'altra dall'altra parte.
- **L'accesso al McDonald's è pericoloso** perché le auto si fermano sulla Tosco Romagnola creando traffico e ingorghi.
- **Il semaforo sulla circonvallazione vicino alla Pam è pericoloso**, le auto sorpassano e si rischiano incidenti.
- **L'accesso alla scuola Pertini è pericoloso** per i ragazzini che vengono accompagnati con il pedibus.
- **Via della Botte** è sempre problematica perché il trasporto pesante passa quasi tutto di lì.
- Semaforo attraversamento pedonale sulla circonvallazione: c'è il problema che i pulsanti del semaforo sono nella fossa.
- **Piazza della Resistenza**: manca il marciapiede nella piazza e i ragazzi che vanno a scuola sono in pericolo, va creato.
- Vietare l'accesso dei mezzi di trasporto pesante in zona Pistoni Asso (ma va valutato nel piano strutturale).
- **Il parcheggio dei camion vicino al Cottolengo** è orribile e disastroso. Va eliminato e ricollocato perché a Fornacette ci sarebbe il divieto di passaggio dei camion.

Gli esiti dell'incontro

Sicurezza urbana

- Maggiore illuminazione. Alcune zone sono al buio.

Sicurezza territoriale

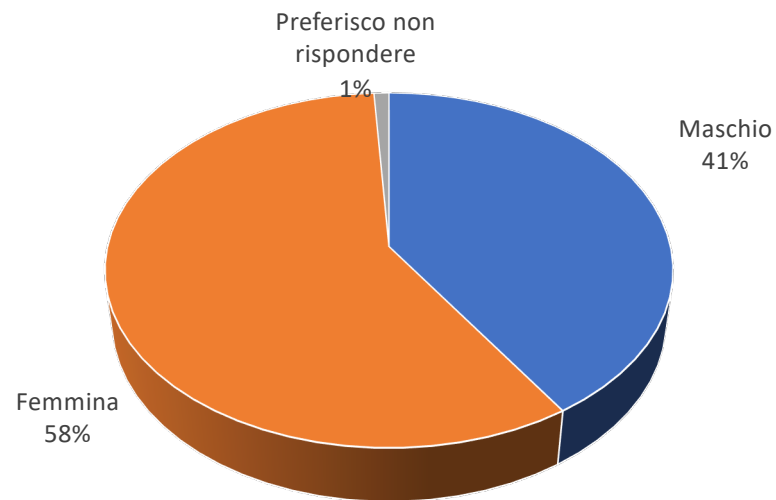
- Invasione delle antenne (telecomunicazione). Un Piano Operativo deve vigilare che siano a norma e in sicurezza per i cittadini. Serve un **Piano delle antenne** con controlli periodici.
- Allagamento per perdita d'acqua (a Montecchio – Calcinaia)



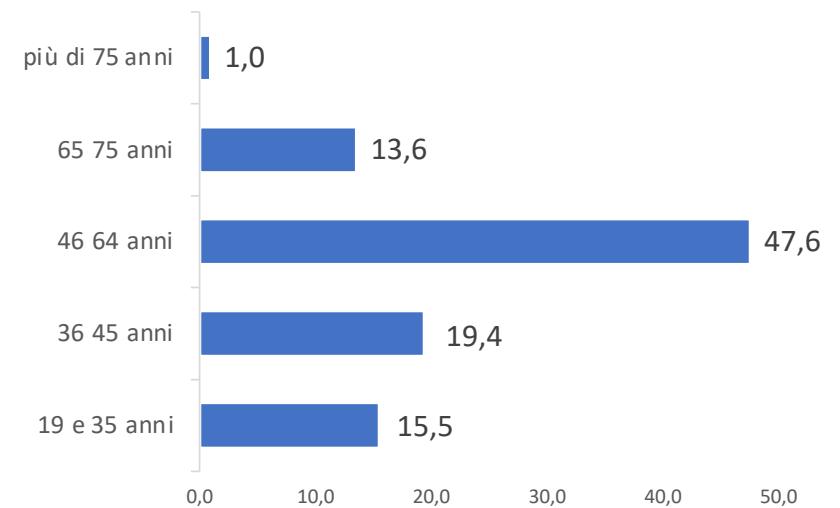
Il questionario on line

Poco più di 100 risposte valide

GENERE

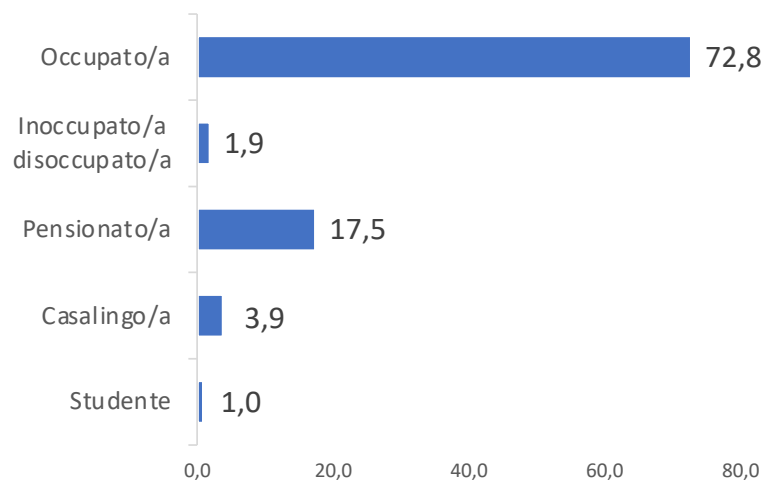


ETA'

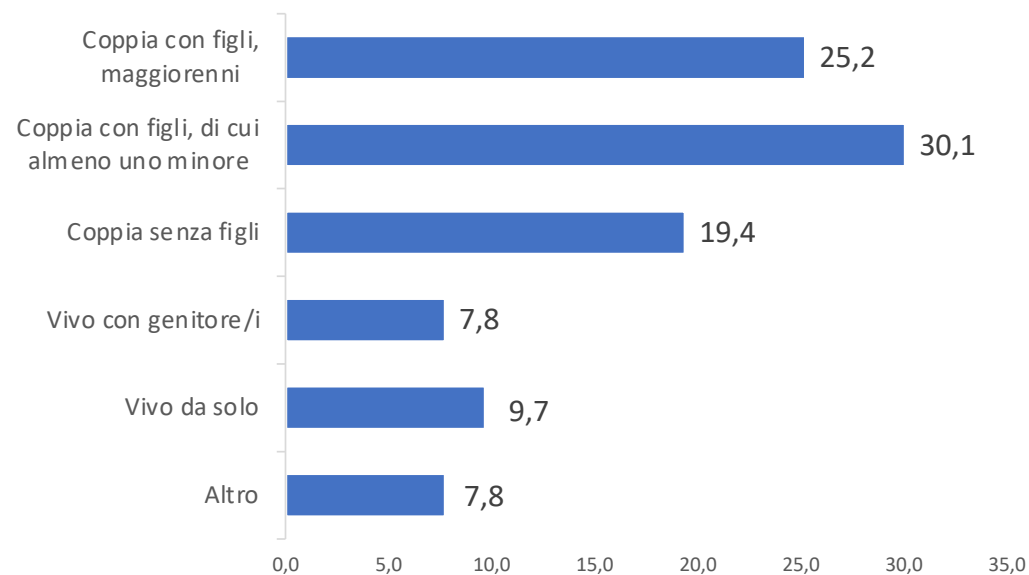




ATTUALMENTE SEI?

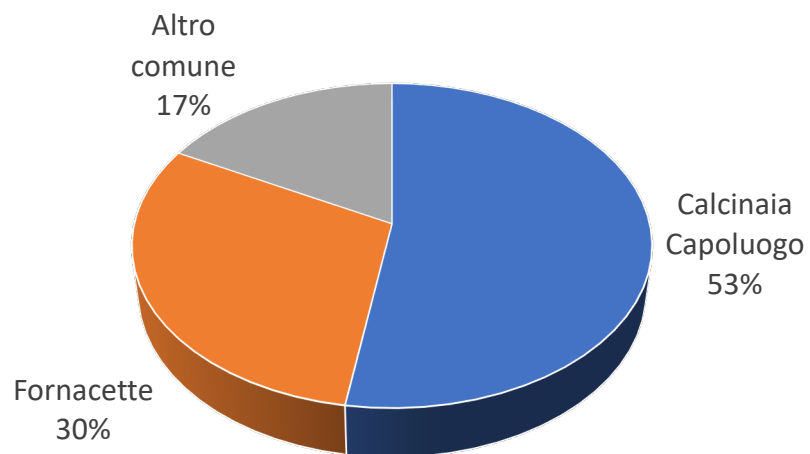


TIPOLOGIA DI FAMIGLIA

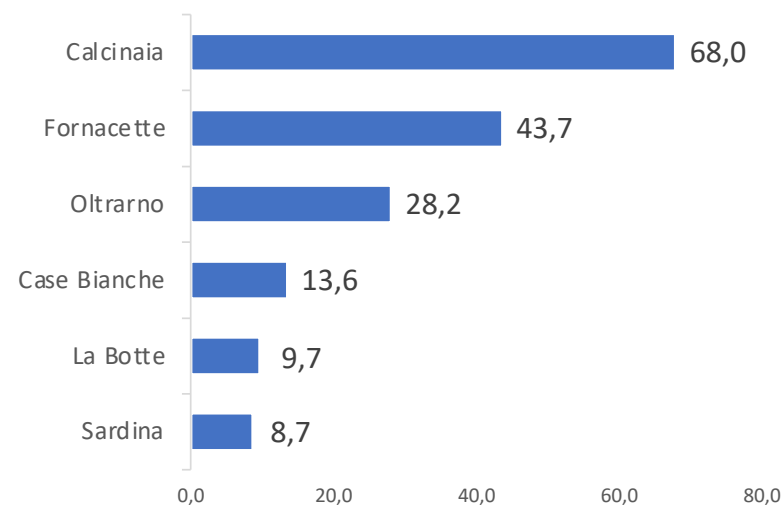




DOVE RISIEDI?

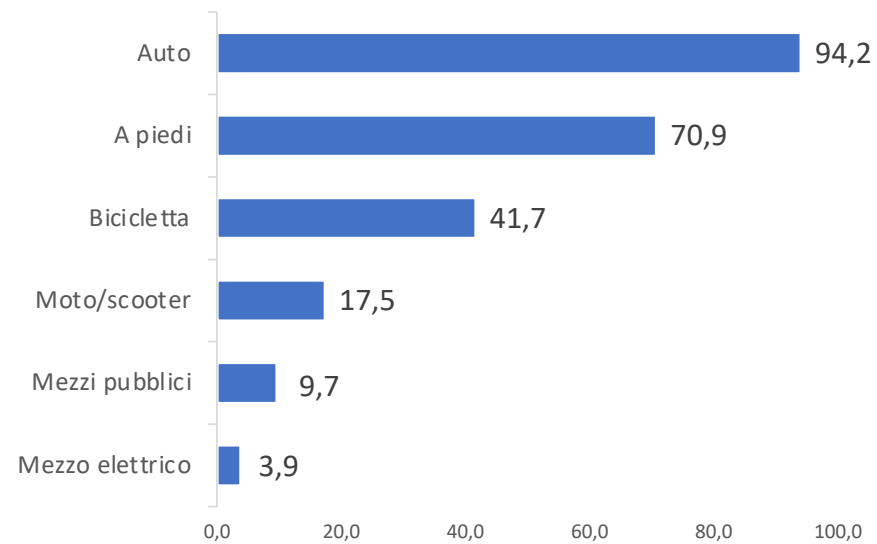


QUALI SONO LE ZONE DEL COMUNE CHE FREQUENTI MAGGIORMENTE?



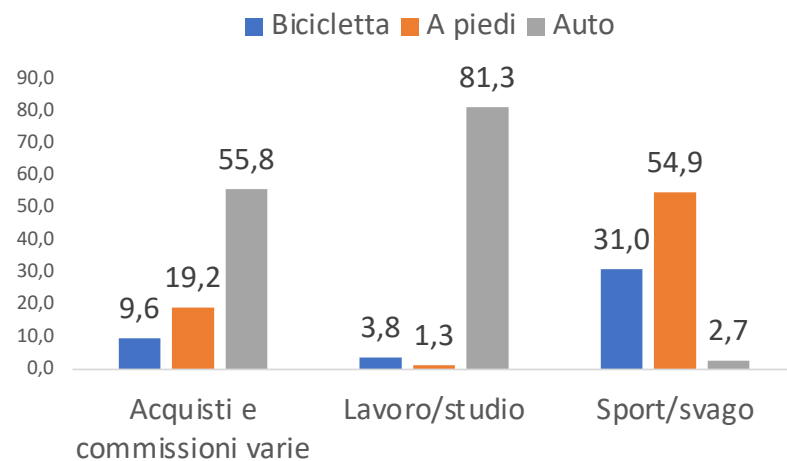


PER I TUOI SPOSTAMENTI QUOTIDIANI, QUALE MEZZO UTILIZZI PIU' FREQUENTEMENTE?

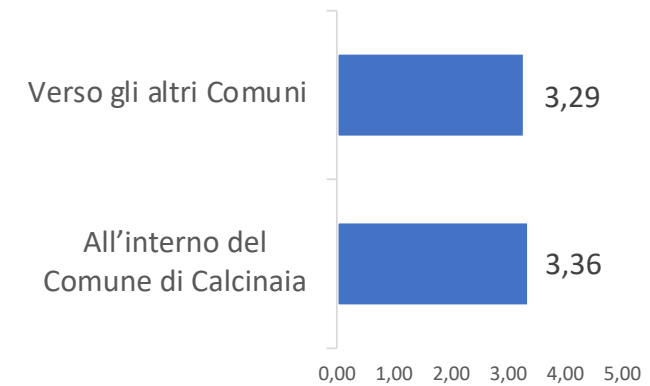




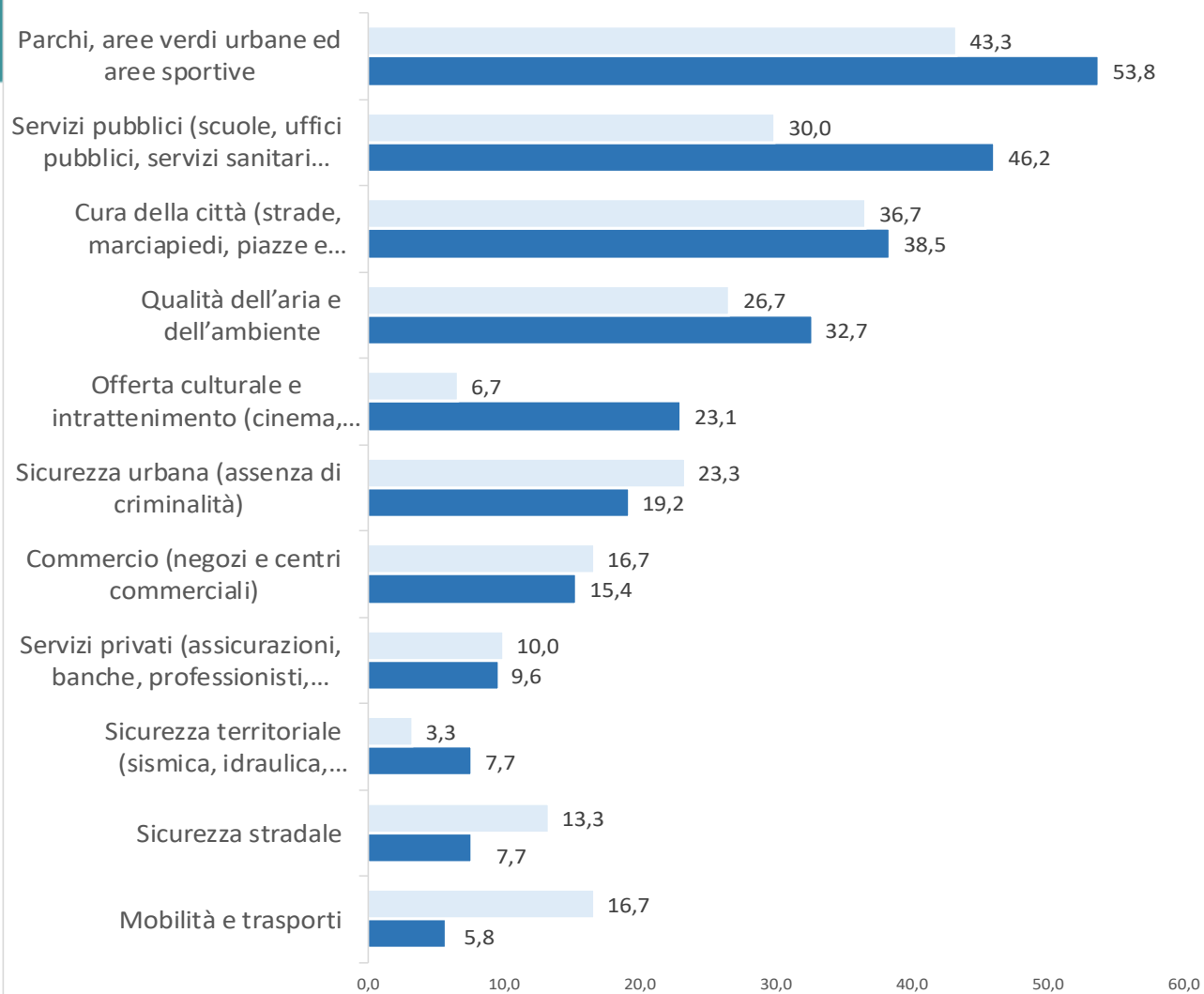
MEZZO DI TRASPORTO CHE UTILIZZO PIU' FREQUENTEMENTE PER...



SODDISFAZIONE IN RIFERIMENTO AL MEZZO UTILIZZATO PIU' SPESSO (1 per niente – 5 molto)

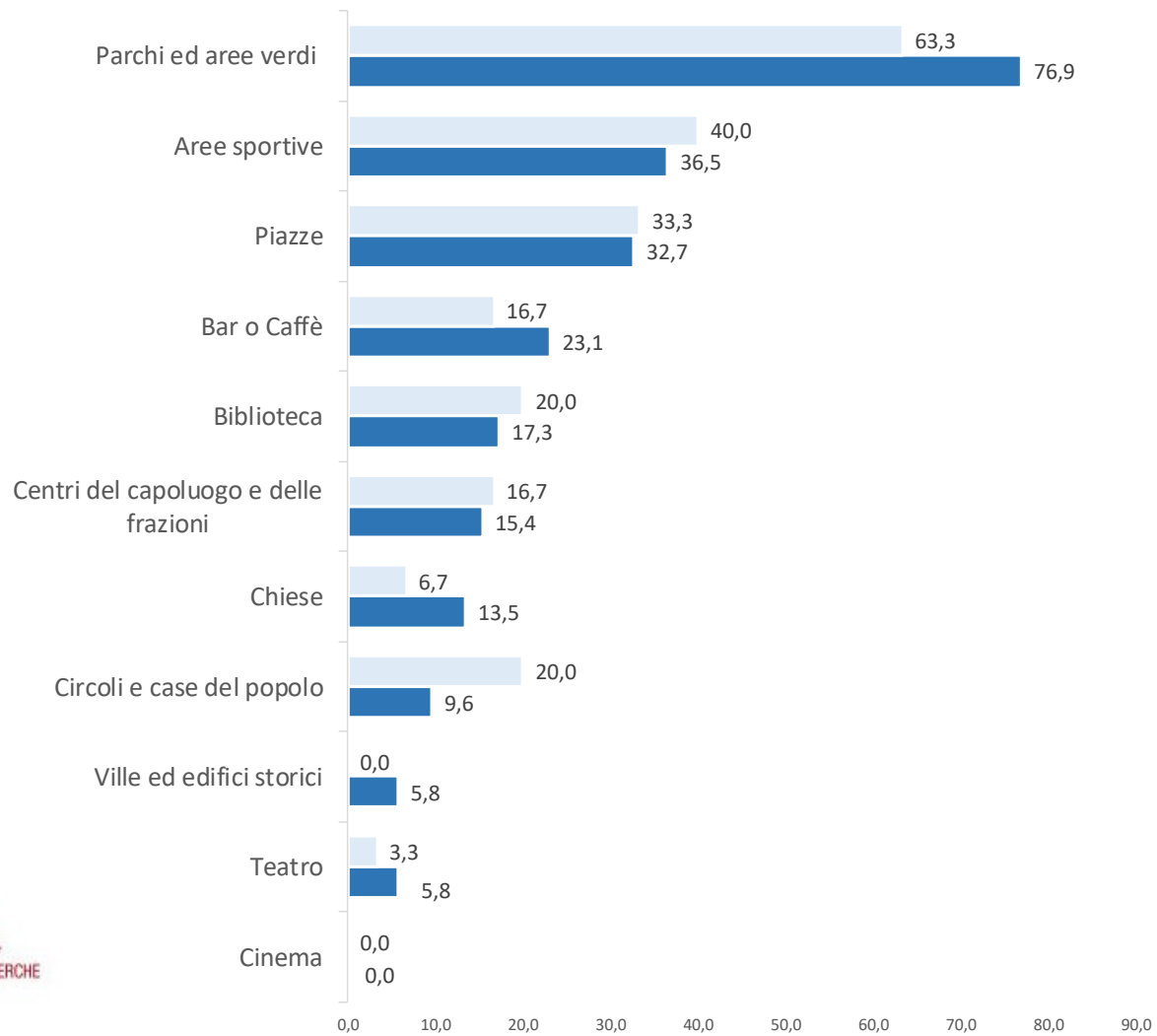


■ FORNACETTE ■ CALCINAIA CAPOLUOGO



**QUALI ELEMENTI SONO
IMPORTANTI PER TE
NEL DETERMINARE LA
QUALITA' DELLA VITA?**

■ FORNACETTE ■ CALCINAIA CAPOLUOGO



**QUALI SONO I LUOGHI
PER TE PIU' IMPORTANTI
PER LA QUALITA' DELLA
VITA NEL COMUNE DI
CALCINAIA?**

Calcinaia Capoluogo

3,8

Fornacette

3,4

Case Bianche

3,0

Oltrarno

3,0

La Botte

2,8

Sardina

2,3

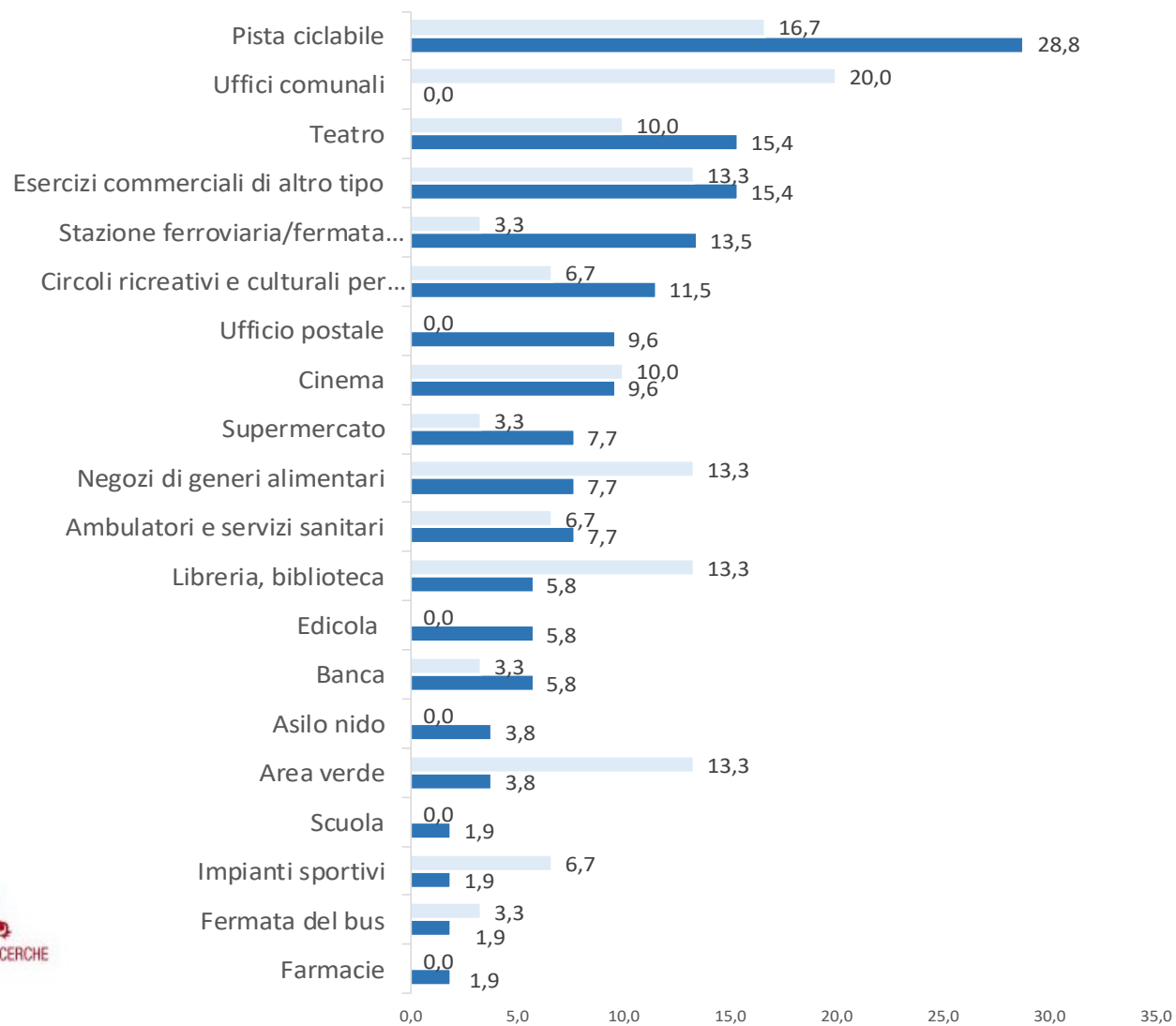
0,0 0,5 1,0 1,5 2,0 2,5 3,0 3,5 4,0 4,5 5,0



**COME VALUTI LA
QUALITA' DELLA VITA
NELLE DIVERSE ZONE
DEL COMUNE DI
CALCINAIA? (1 pessimo
– 5 ottima)**

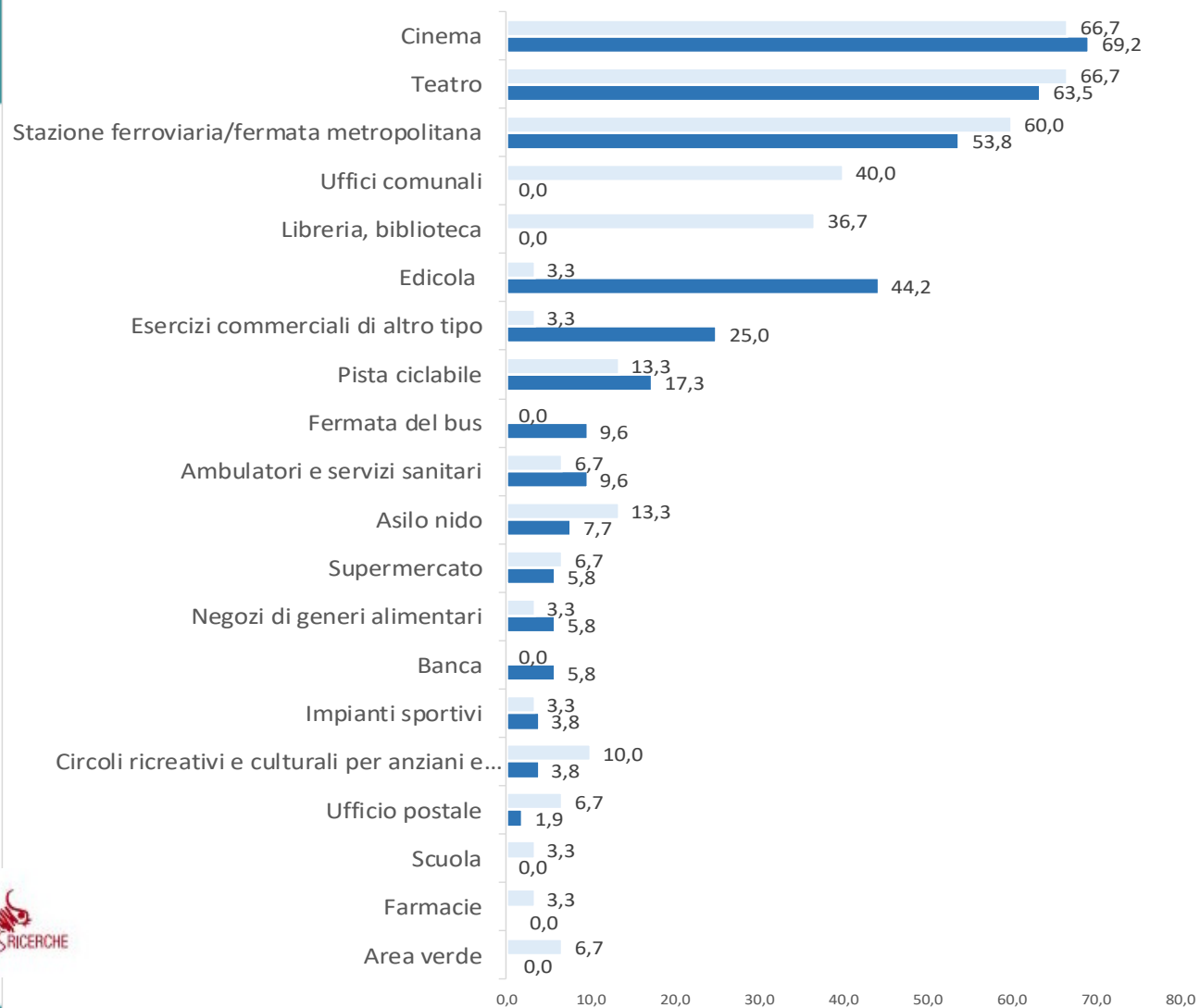


■ FORNACETTE ■ CALCINAIA CAPOLUOGO



SERVIZI DESIDERATI

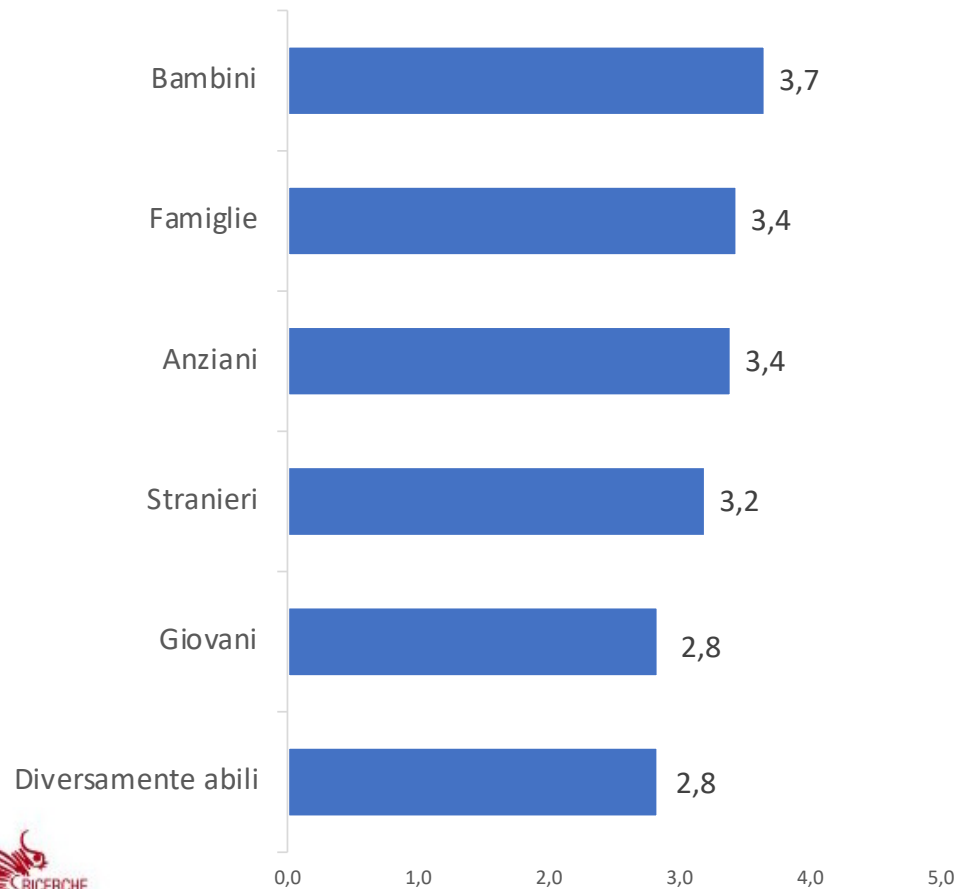
■ FORNACETTE ■ CALCINAIA CAPOLUOGO

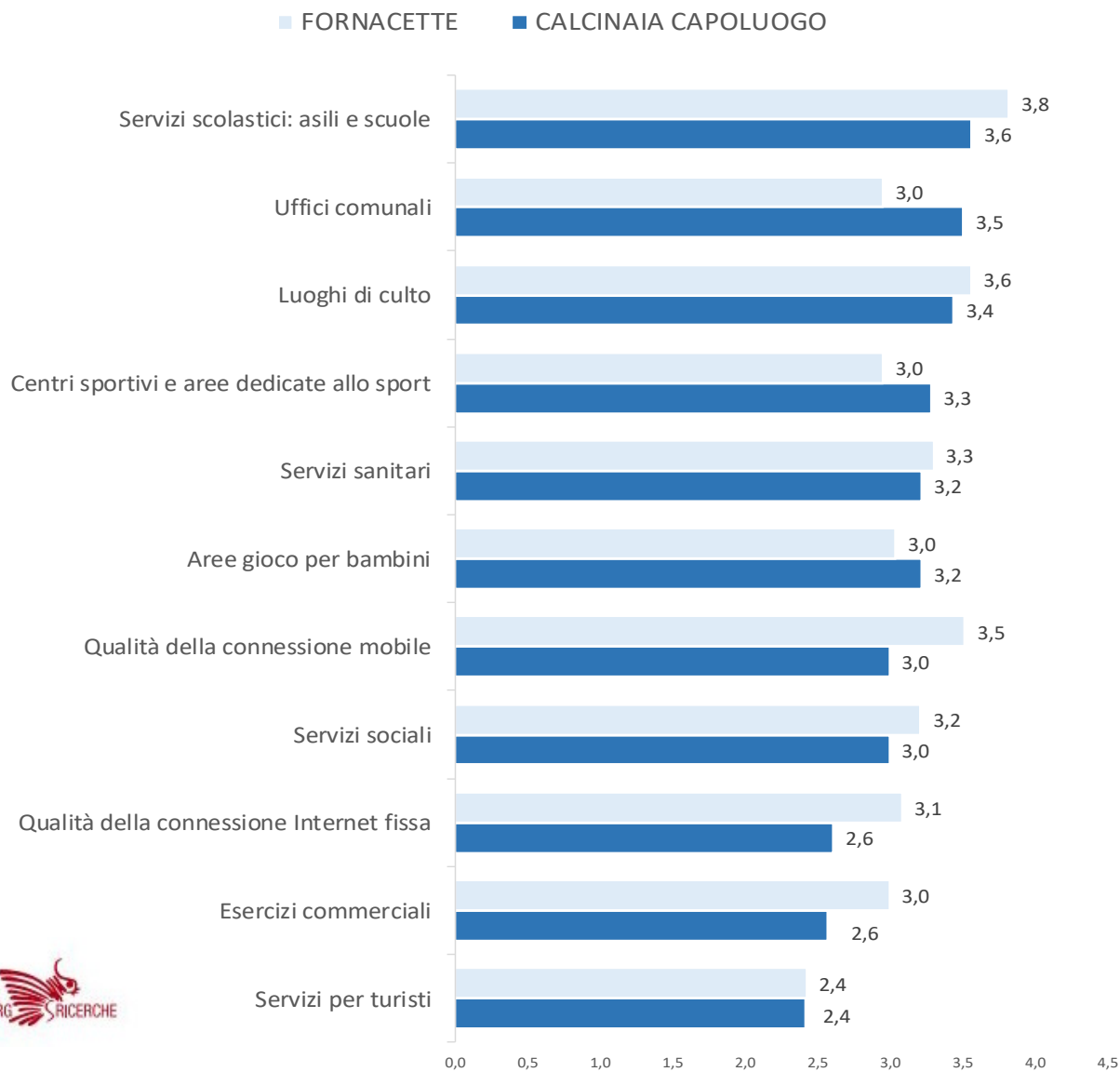


SERVIZI MANCANTI



IL COMUNE DI CALCINAIA QUANTO E' ADEGUATO ALLE ESIGENZE DELLE SEGUENTI FASCE DI POPOLAZIONE? (1 per niente – 5 molto)

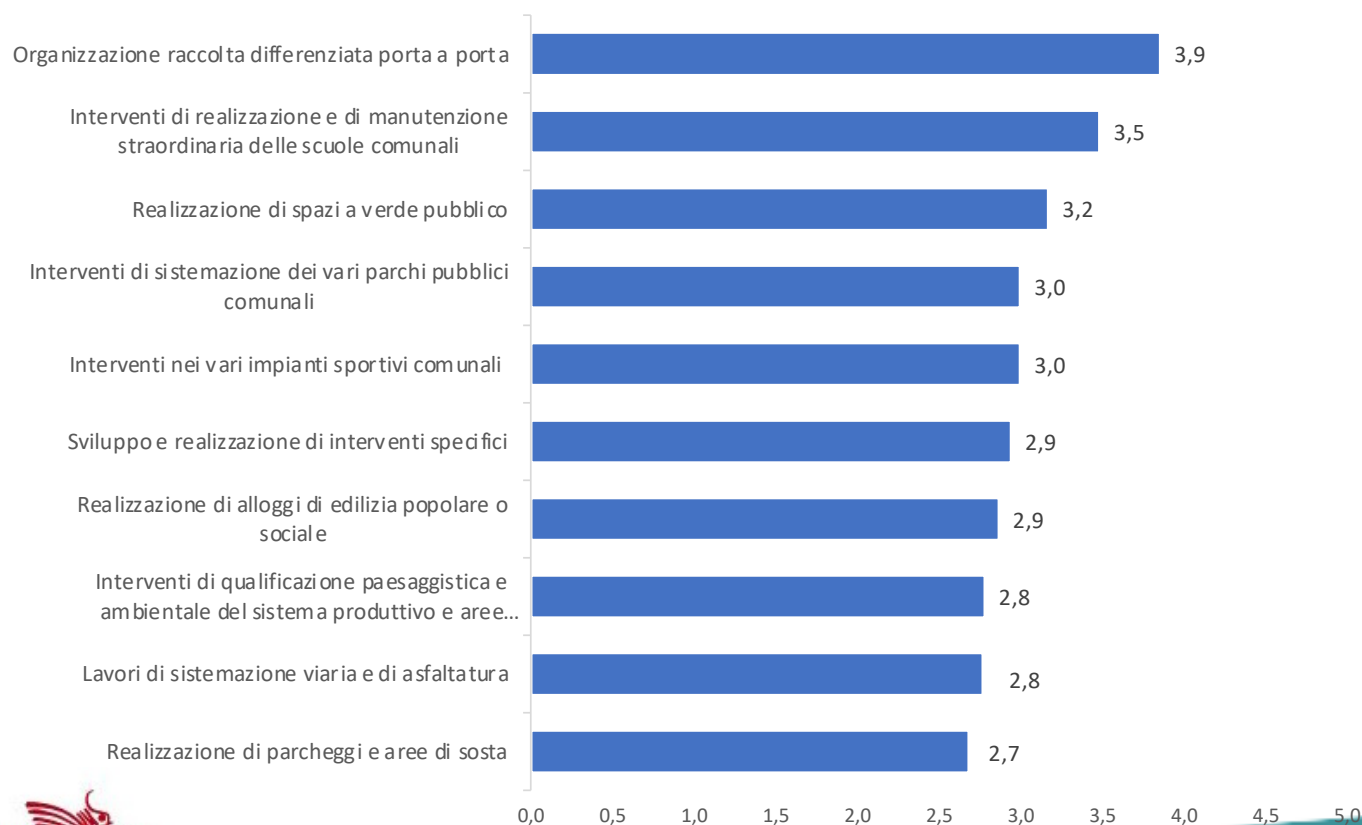




**QUANTO SEI SODDISFATTO
DEI SEGUENTI ASPETTI?
(1 per niente soddisfatto – 5 molto
soddisfatto)**

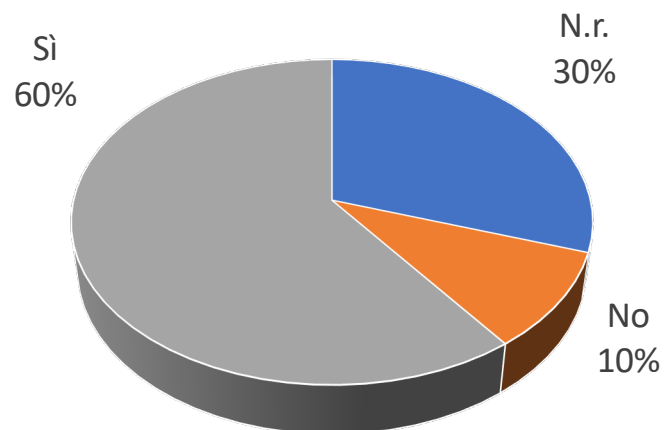


**QUALI INTERVENTI
REALIZZATI O IN VIA DI
REALIZZAZIONE SUL
TERRITORIO DEL COMUNE
APPREZZI
MAGGIORMENTE?
(1 per niente soddisfatto – 5
molto soddisfatto)**

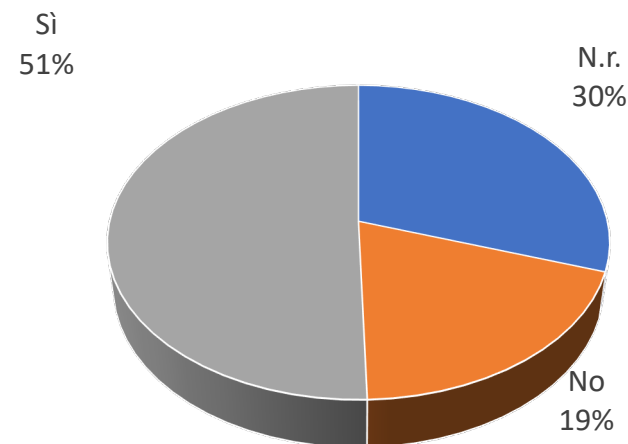


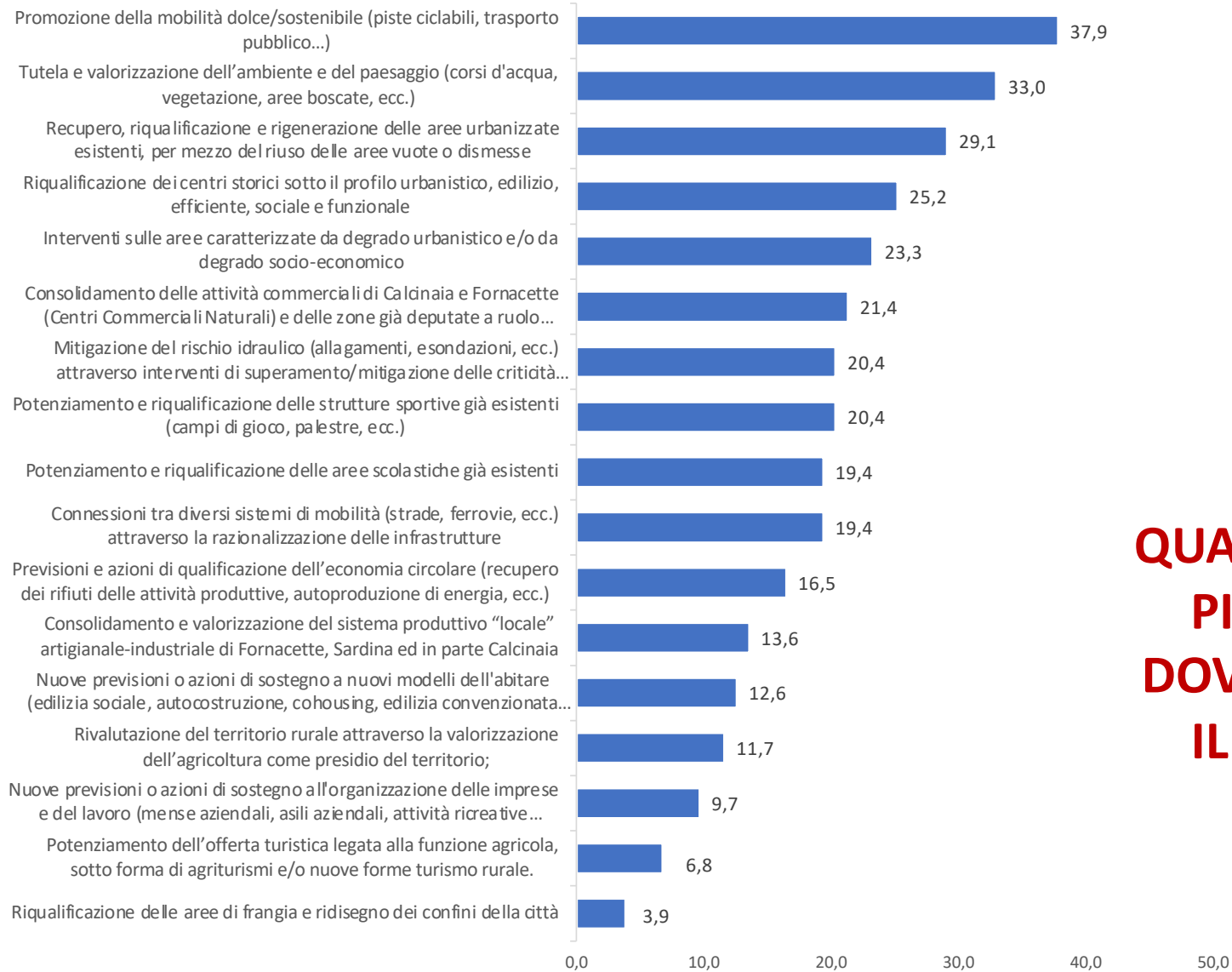


SAI CHE COSA È IL PIANO OPERATIVO?

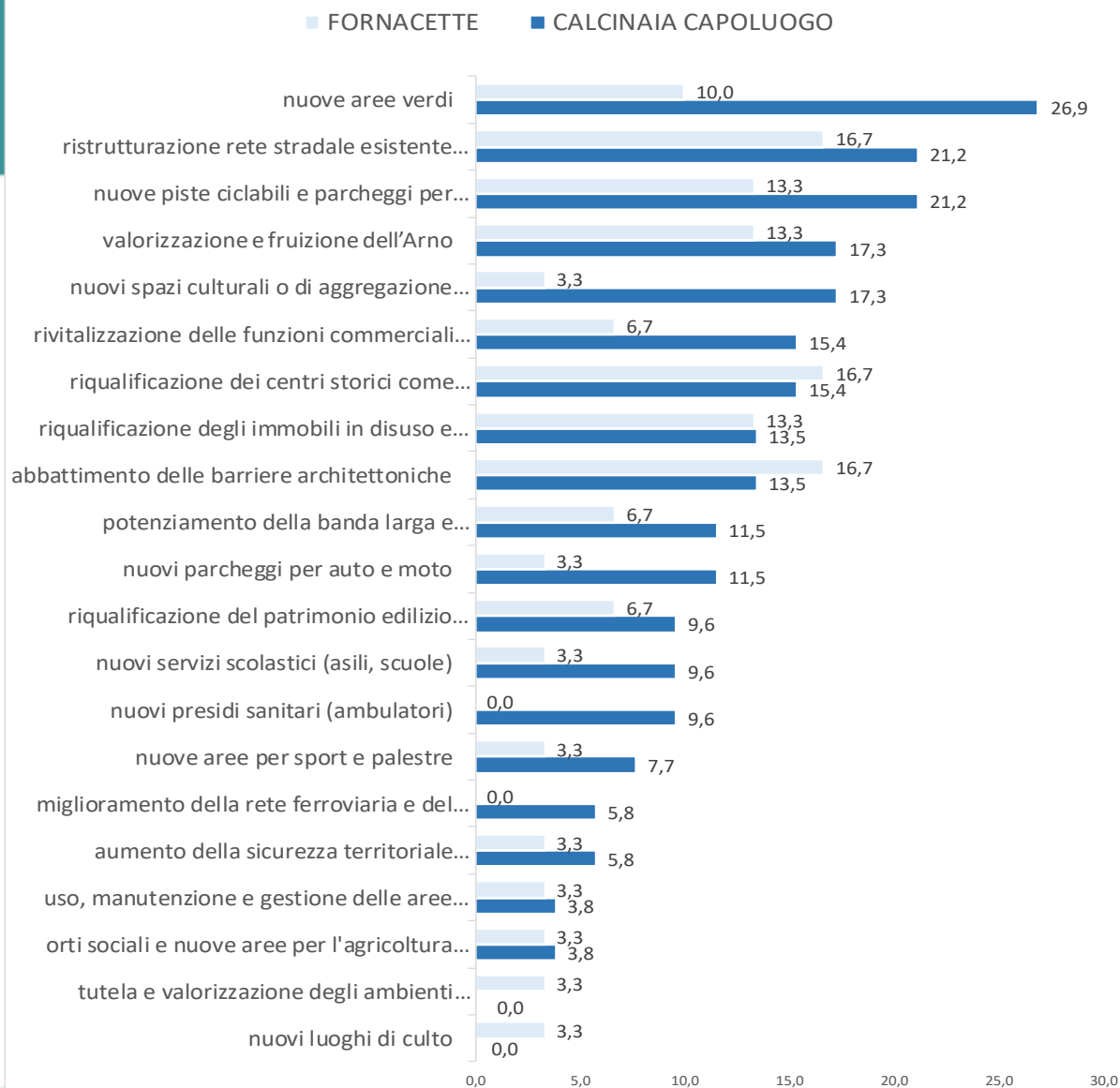


SAI CHE IL COMUNE DI CALCINAIA HA AVVIATO IL PROCEDIMENTO PER L'APPROVAZIONE DEL PIANO OPERATIVO?





**QUALI SONO GLI OBIETTIVI
PIU' IMPORTANTI CHE
DOVREBBE RAGGIUNGERE
IL PIANO OPERATIVO?**



SU COSA INVESTIRESTI PER MIGLIORARE LA QUALITA' DELLA VITA NEL COMUNE DI CALCINAIA?



DOMANDE APERTE – 1

Su cosa investiresti prioritariamente per migliorare la qualità della vita nel Comune di Calcinaia?

CALCINAIA

- Parcheggi per camion e caravan;
- Parcheggi per mezzi pesanti, che attualmente su Calcinaia non esistono;
- Illuminazioni nelle zone morte fuori paese;
- Maggiore rispetto del bene comune e delle regole del vivere in comunità;
- Tutela persone con emergenza abitativa
- Conoscenza della storia e tradizioni del paese attraverso la scuola

FORNACETTE

- Collegamento con navetta Calcinaia e Fornacette e viceversa
- Viabilità alternativa
- Sgambatoio per cani, un'area recintata a Fornacette
- Nuove strade di scorrimento al di fuori del centro abitato



- Lago del Marrucco
- Edificio attiguo Torre Upezzinghi - Edificio Ex Fattoria Migliorati - Golena d'Arno
- Il Ponte vecchio
- La torre storica
- Il green park
- Ritengo che qualsiasi degli edifici caduti in disuso possano essere valorizzati come struttura che il tempo ci ha lasciato
- Tutte le terre abbandonate andrebbero trasformate in orti sociali
- Vecchia fornace a Pardossi
- Edificio accanto la chiesa , vecchio ambulatorio medico (per ufficio postale)
- Golena
- Ludoteca
- Zona davanti il carrefour, oltrarno, sotto Montecchio
- L'area presente in via delle case bianche, ubicata sul lato opposto dell'intersezione con via maremmana da adibire a parcheggio pubblico
- Ponte vecchio ex ferrovia, trasformato in passerella

**Ritieni che ci sia uno spazio,
un'area, un edificio da
riqualificare per renderlo
disponibile a tutta la
cittadinanza?**

CALCINAIA



**Ritieni che ci sia uno spazio, un'area,
un edificio da riqualificare per renderlo
disponibile a tutta la cittadinanza?**

- Centro di Fornacette
- L'ex scuola elementare sul fosso a Fornacette
- Ex scuole piazza della repubblica
- Zona vecchio Velodromo, edifici scolastici piazza della Repubblica
- Prima il Trabocco secondariamente il Vuotabotte a Fornacette

FORNACETTE



Nel territorio comunale senti il bisogno di avere nuove aree verdi o riqualificazione di aree esistenti? Se sì, dove? Scrivi il nome della strada/piazza/frazione

- Poter vivere la golena d'Arno bellissimo
- No, basterebbe rivalutare e far conoscere quelle già esistenti
- Via del Marrucco ed il suo lago
- Piantumazione alberi ai lati del viale Saragat
- Sarebbe necessario un piano del verde su tutto il territorio comunale al fine di implementare il numero di alberi
- Sarebbe utile fare un sopralluogo generico Vecchio tracciato ferrovia a oltrarno
- Riqualificazione pista ciclabile scuole medie
- Riqualificazione dei Lungarni compresi marciapiedi e argini
- Lago del Marrucco e area verde intorno da recuperare e se possibile sarebbe bello usufruire della golena d'Arno
- Le aree a verde in via dei Girasoli e Via dei Salici sono abbandonate a se stesse

CALCINAIA



Nel territorio comunale senti il bisogno di avere nuove aree verdi o riqualificazione di aree esistenti? Se si, dove? Scrivi il nome della strada/piazza/frazione

FORNACETTE

- Via Sant'Ubaldesca campo da basket nel retro del palazzetto
- Via delle Case Bianche
- No, ma occorre vigilarli anche con la polizia locale
- Uno sgambatoio potrebbe essere realizzato a Fornacette nei giardini piazza Bambini di Sarajevo o zona Berlinguer
- Via Della Lucchesina e via San Lorenzo



Incontro di restituzione 4 Luglio 2023

Sia il Sindaco che l'arch. Fabrizio Cinquini, progettista del PO, hanno apprezzato il lavoro svolto e passato in rassegna tutti i temi trattati, rispondendo in modo puntuale alle sollecitazioni.

