




Comune di Calcinaia
Provincia di Pisa

PIANO OPERATIVO

- Comune di Calcinaia -



Quadro Conoscitivo





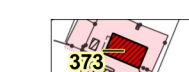

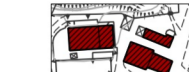







Ricognizione degli insediamenti
di impianto storico

Adozione

QC.2b

Quadrante sud

scala 1:5.000

-  Confine comunale
-  Aggiornamento speditivo del sedime degli edifici
(Fonte: Agenzia delle Entrate Catasto 2021)
-  Perimetro del territorio urbanizzato
-  Perimetro dei nuclei rurali
- Ricognizione degli insediamenti storici**
-  Numero identificativo dell'edificio
- Classificazione degli edifici**
-  Edifici monumentali e beni culturali (M)
-  Edifici con elevata qualificazione architettonica e tipologica (1)
-  Edifici con caratteri storico - tipologici (2 e edifici non rilevabili)
-  Edifici trasformati, privi di qualità e caratteri storici (0)
-  Ville storiche (V)
-  Ambiti di pertinenza dei centri storici (Calcinaia e Fornacette)
-  Resede di pertinenza degli agglomerati e degli edifici storici in territorio urbanizzato
-  Resede di pertinenza degli edifici storici in territorio rurale
-  Quadri di dettaglio dei centri storici

