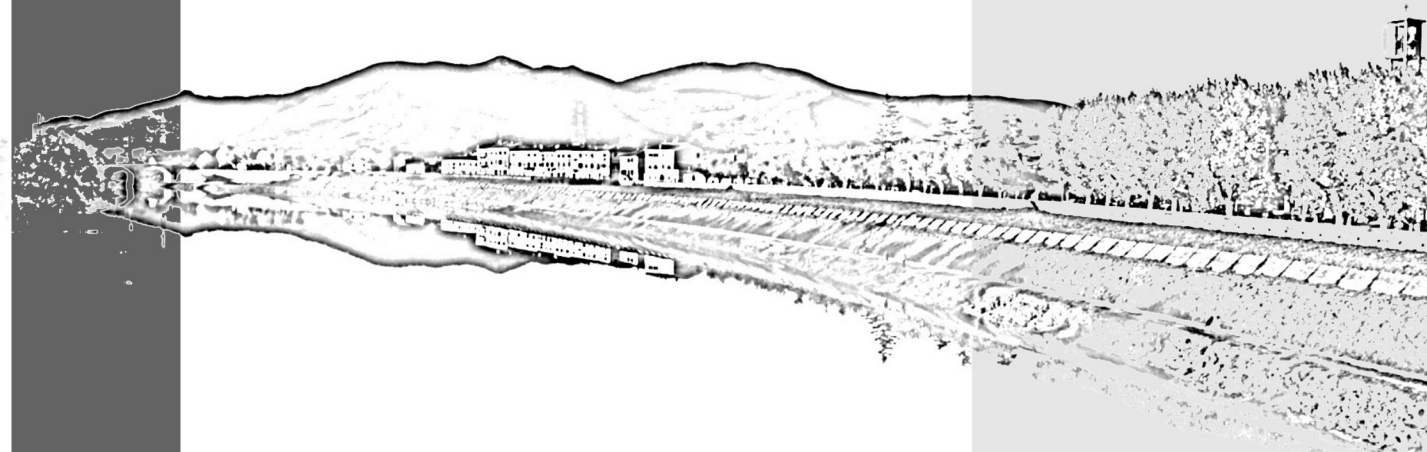


PIANO OPERATIVO

- Comune di Calcinai -



Quadro Conoscitivo



Siti e beni di interesse archeologico e ricognizione del rischio

MODIFICATE IN ESITO ALLE CONTRODEDUZIONI ALL'INTEGRAZIONE DELLE INDAGINI GEOLOGICO-TECNICHE

Scala 1:10.000

Controdeduzioni







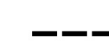


QC.3

-  Confine comunale
-  Aggiornamento speditivo del sedime degli edifici (Fonte: Agenzia delle Entrate Catasto 2021)

Potenziale archeologico

-  Alto
-  Medio
-  Basso

Siti archeologici

-  Area di rinvenimento materiale ceramico
-  Edificio religioso
-  Evidenze materiali
-  Evidenze materiali e strutturali
-  Evidenze strutturali
-  Evidenze strutturali
-  Evidenze strutturali e materiali
-  Insediamento
-  Rinvenimento di evidenze materiali

--- Tracce della centuriazione romana

