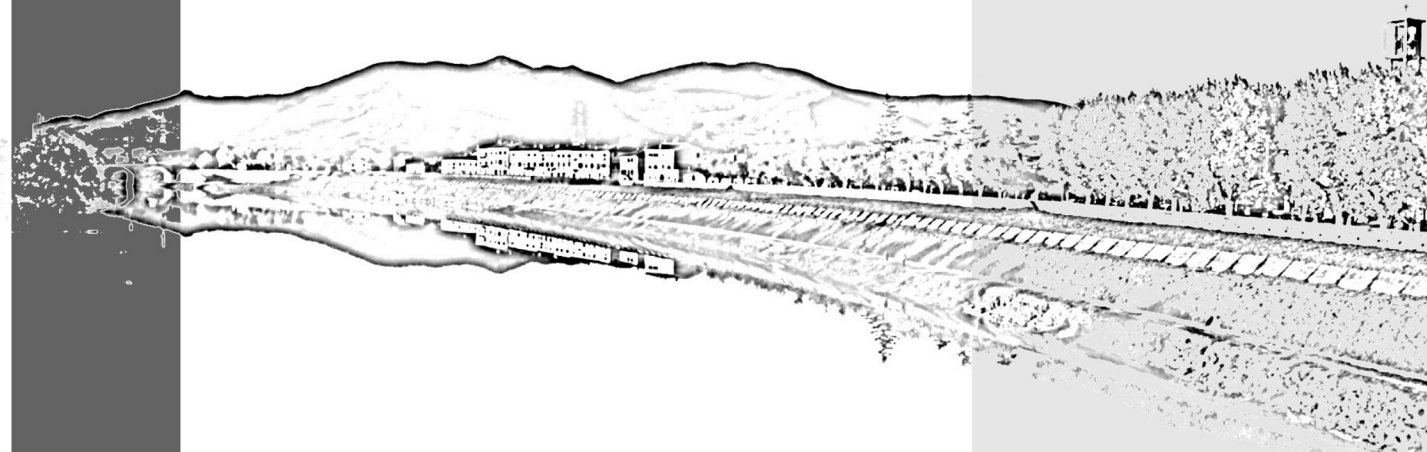


PIANO OPERATIVO

- Comune di Calcinai -



























Quadro Conoscitivo

Adozione

Ricognizione e classificazione
della rete della mobilità

QC.5

Scala 1:10.000

-  Confine comunale
-  Aggiornamento speditivo del sedime degli edifici
(Fonte: Agenzia delle Entrate Catasto 2021)
- Classificazione delle strade (DPR 495/1992)**
-  Strade extraurbane secondarie (tipo C)
-  Strade urbane di quartiere (tipo E)
-  Strade locali (tipo F)
-  Strade locali vicinali (tipo F)
-  Altre strade urbane
-  Fasce di rispetto stradali
-  Perimetro dei centri abitati
- Altre infrastrutture per la mobilità**
-  Parcheggi e aree di sosta
-  Distributori di carburante
- Rete ferroviaria**
-  Ferrovia
-  Fasce di rispetto ferrovia
- Mobilità ciclabile**
-  Pista ciclabile
-  Pista ciclopedonale
-  Ciclopista Arno
-  Percorso sterrato
-  Zone urbane con limite di velocità 30 km/h
-  Viabilità utilizzabile in modalità ciclabile
- Trasporto Pubblico Locale**
-  Fermate TPL
-  Linea 140
-  Linea 141
-  Linea 142
-  Linea 182

