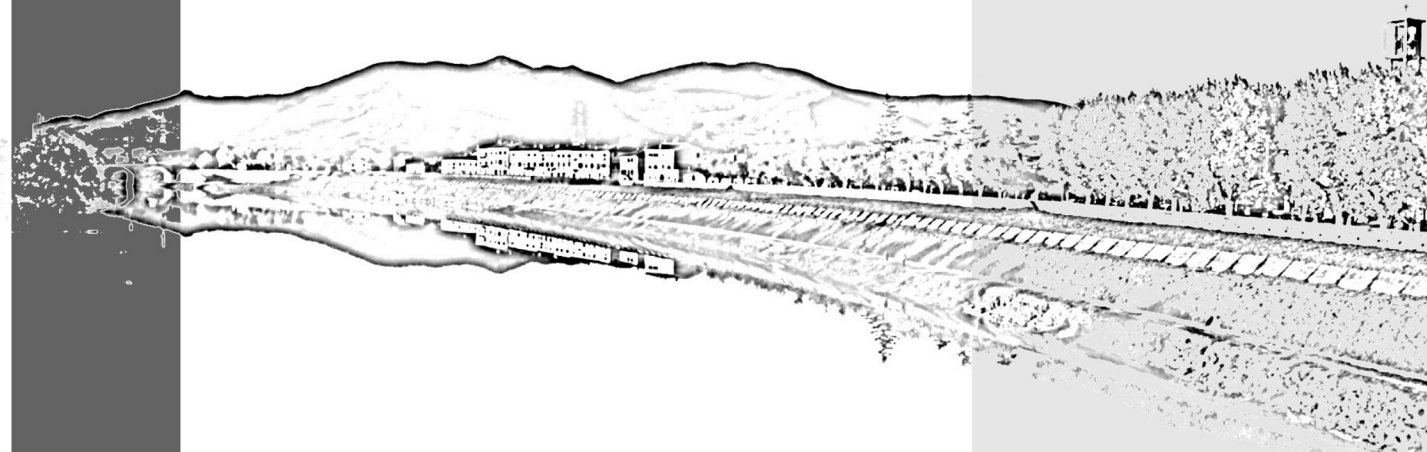


# PIANO OPERATIVO

- Comune di Calcinai -



## Quadro Conoscitivo



Controdeduzioni

### Ricognizione e classificazione della rete della mobilità






MODIFICATE IN ESITO ALLE CONTRODEDUZIONI E ALL'INTEGRAZIONE DELLE INDAGINI GEOLOGICO-TECNICHE



# QC.5

Scala 1:10.000



-  Confine comunale
-  Aggiornamento speditivo del sedime degli edifici (Fonte: Agenzia delle Entrate Catasto 2021)

#### Classificazione delle strade (DPR 495/1992)



-  Strade extraurbane secondarie (tipo C)
-  Strade urbane di quartiere (tipo E)
-  Strade locali (tipo F)
-  Strade locali vicinali (tipo F)
-  Altre strade urbane

-  Fasce di rispetto stradali
-  Perimetro dei centri abitati







#### Altre infrastrutture per la mobilità

-  Parcheggi e aree di sosta
-  Distributori di carburante






#### Rete ferroviaria

-  Ferrovia
-  Fascia di rispetto ferroviaria

#### Mobilità ciclabile

-  Pista ciclabile
-  Pista ciclopedonale
-  Ciclopista Arno
-  Percorso sterrato
-  Zone urbane con limite di velocità 30 km/h
-  Viabilità utilizzabile in modalità ciclabile

#### Trasporto Pubblico Locale

-  Fermate TPL
-  Linea 140
-  Linea 141
-  Linea 142
-  Linea 182

