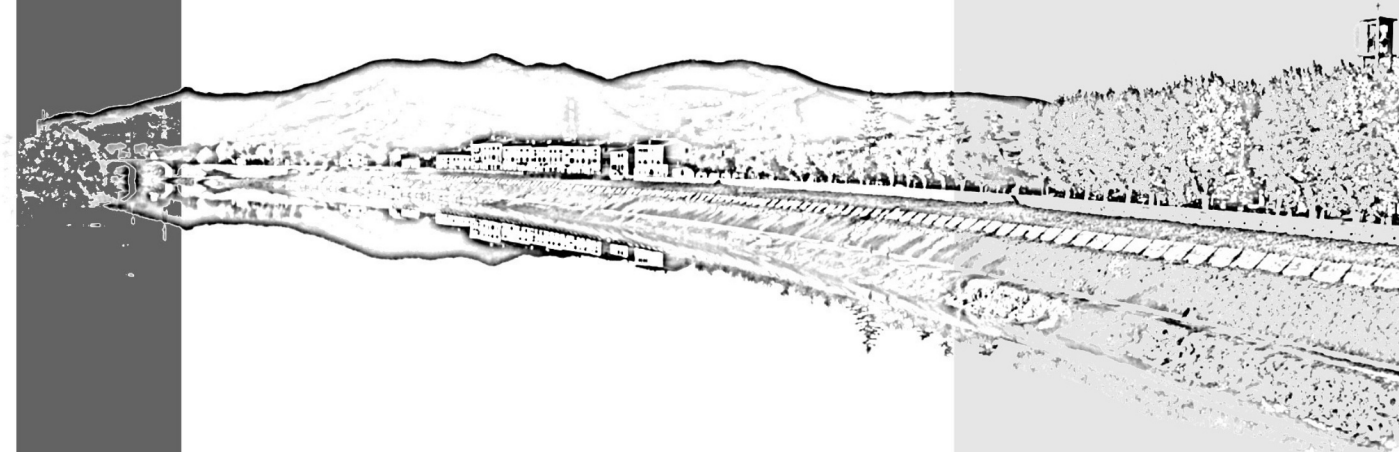




Comune di Calcinai  
Provincia di Pisa

# PIANO OPERATIVO

- Comune di Calcinai -










Quadro Conoscitivo

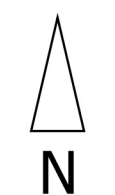
Adozione

Vincoli culturali e paesaggistici sovraordinati

## QC.6

scala 1:10.000

-  Confine comunale
-  Aggiornamento speditivo del sedime degli edifici (Fonte: Agenzia delle Entrate Catasto 2021)
- Vincoli culturali e paesaggistici**
-  Beni architettonici vincolati (Parte II del DLgs 42/2004)
- Aree sottoposte a vincolo paesaggistico di cui all'art.142 del DLgs 42/2004**
-  Lett. b) Territori contermini ai laghi
-  Lett. c) Fiumi e corsi d'acqua
-  Lett. g) Boschi
- Informazioni e dati di quadro conoscitivo funzionali alla corretta determinazione dei vincoli paesaggistici**
-  Classificazione del "Bosco" in base alla Carta di uso del suolo (Corine Land Cover id.31 - anno 2021)



scala 1:10.000

