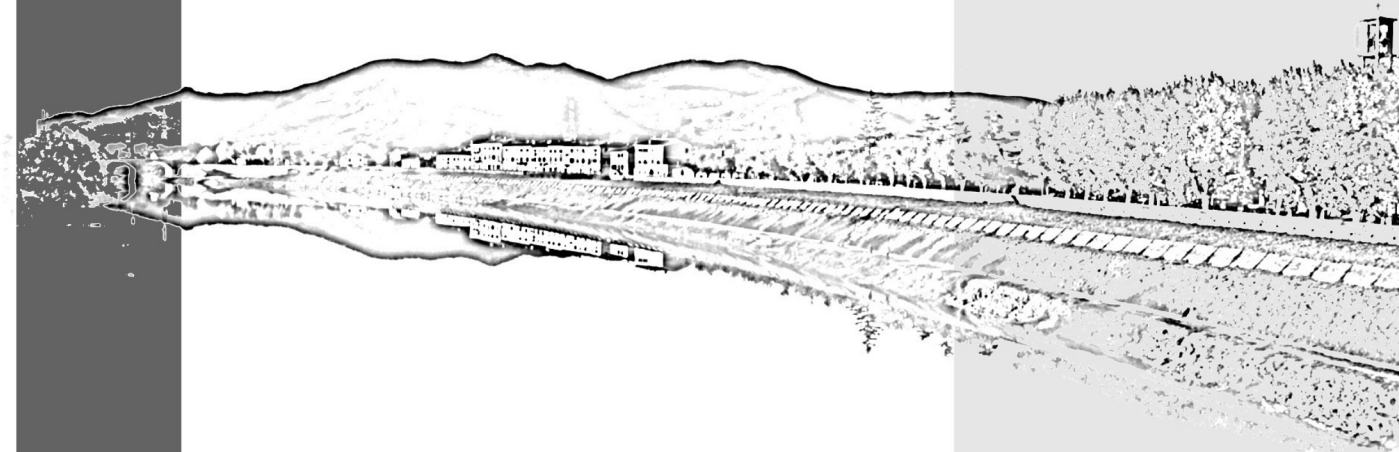




Comune di Calcinai
Provincia di Pisa

PIANO OPERATIVO

- Comune di Calcinai -









Quadro Conoscitivo

Controdeduzioni

Vincoli culturali e paesaggistici sovraordinati

QC.6

MODIFICATE IN ESITO ALLE CONTRODEDUZIONI E ALL'INTEGRAZIONE DELLE INDAGINI GEOLOGICO-TECNICHE
scala 1:10.000

-  Confine comunale
-  Aggiornamento speditivo del sedime degli edifici (Fonte: Agenzia delle Entrate Catasto 2021)
- Vincoli culturali e paesaggistici**
-  Beni architettonici vincolati (Parte II del DLgs 42/2004)
- Aree sottoposte a vincolo paesaggistico di cui all'art.142 del DLgs 42/2004**
-  Lett. b) Territori contermini ai laghi
-  Lett. c) Fiumi e corsi d'acqua
-  Lett. g) Boschi



scala 1:10.000

